



Komenda Powiatowa  
Państwowej Straży Pożarnej w Obornikach  
ul. 11 Listopada 16, 64-600  
tel. +48 47 77 18 500

[www.gov.pl/web/kppsp-oborniki](http://www.gov.pl/web/kppsp-oborniki), email: [kppspoborniki@psp.wlkp.pl](mailto:kppspoborniki@psp.wlkp.pl)



# SPRAWOZDANIE

## KOMENDANTA POWIATOWEGO PAŃSTWOWEJ STRAŻY POŻARNEJ W OBORNIKACH

Komendant Powiatowy  
Państwowej Straży Pożarnej  
w Obornikach

bryg. mgr inż. Tomasz Daszkiewicz

Oborniki, luty 2026 r .

## DZIAŁALNOŚĆ OPERACYJNA

W 2025 r. na terenie powiatu obornickiego odnotowano 778 zdarzeń, podczas których interweniowały jednostki ochrony przeciwpożarowej powiatu obornickiego.

Wykres nr 1: Liczba interwencji jednostek ochrony przeciwpożarowej powiatu obornickiego za lata 2021 –2025.

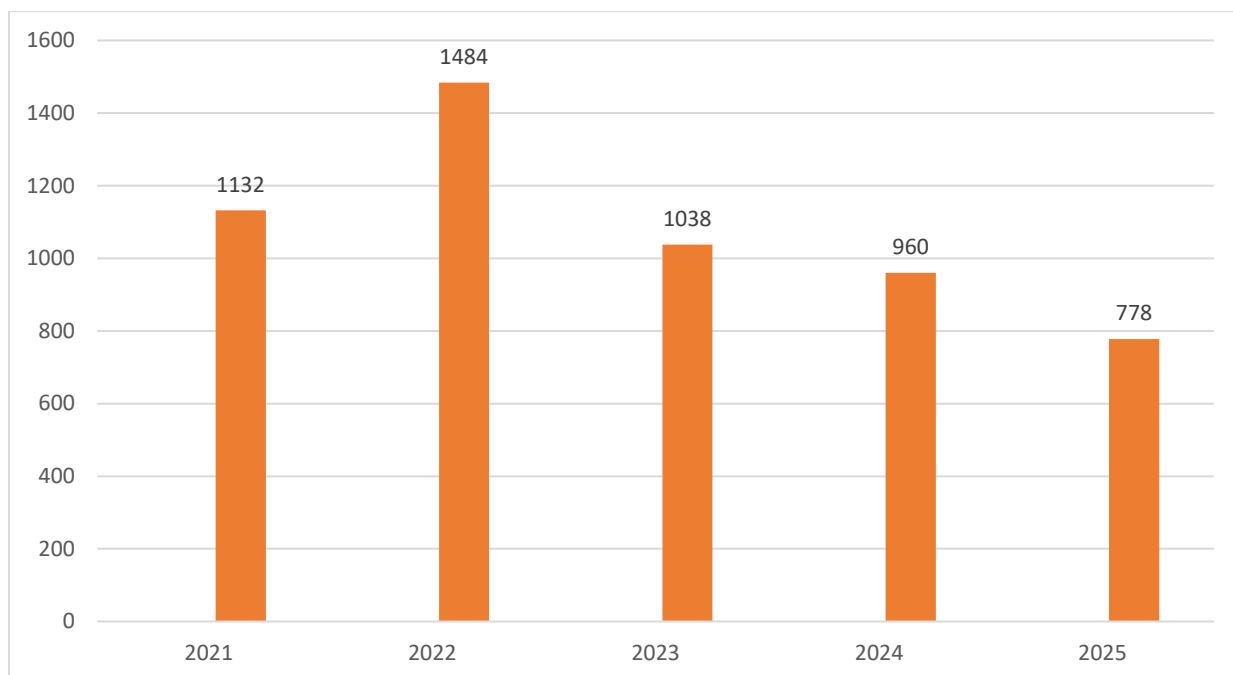


Tabela nr 1: Zestawienie liczby zdarzeń wg rodzajów na terenie powiatu (lata 2024 – 2025).

Rok	Pożary					Miejscowe zagrożenia	Alarmy fałszywe	Razem
	Małe	Średnie	Duże	B. duże	Razem			
2024	185	6	0	0	191	697	72	960
<b>2025</b>	<b>137</b>	<b>6</b>	<b>1</b>	<b>0</b>	<b>144</b>	<b>558</b>	<b>76</b>	<b>778</b>

Powyższa statystyka zdarzeń obrazuje spadek ogólnej ilości zdarzeń o 18,7%, ilości pożarów zmalała o 23,8 % w porównaniu z rokiem poprzednim. Ponadto odnotowano spadek przypadków miejscowych zagrożeń o 19,8%, za to nieznacznie wzrosła liczba alarmów fałszywych o 5,6%.

Tabela nr 2: Zestawienie zdarzeń w poszczególnych miesiącach 2025 roku.

Miesiąc	Pożary	Miejscowe zagrożenia	Alarmy fałszywe	Suma
Styczeń	11	43	9	63

Luty	12	32	6	50
Marzec	11	32	6	49
Kwiecień	23	52	11	86
Maj	12	42	2	56
Czerwiec	6	99	7	112
Lipiec	14	45	7	66
Sierpień	12	57	6	75
Wrzesień	3	42	4	49
Październik	13	53	8	74
Listopad	15	29	4	48
Grudzień	12	32	6	50

Najczęstszą przyczyną pożarów w 2025 roku była nieostrożność osób dorosłych przy posługiwaniu się ogniem otwartym (44), nieprawidłowa eksploatacja urządzeń grzewczych na paliwo stałe(19) oraz wady urządzeń i instalacji elektrycznych (14).

Tabela nr 3: Liczba pożarów w poszczególnych gminach za lata 2024– 2025.

<b>Gmina</b>	<b>2024</b>	<b>2025</b>
Oborniki	89	83
Rogoźno	58	43
Ryczywół	42	18
<b>Razem</b>	<b>189</b>	<b>144</b>

W roku ubiegłym największą liczbę pożarów odnotowano na terenie gminy Oborniki, którą zamieszkuje największa liczba mieszkańców.

Wykres nr 2: Liczba pożarów w poszczególnych gminach za lata 2021 – 2025.

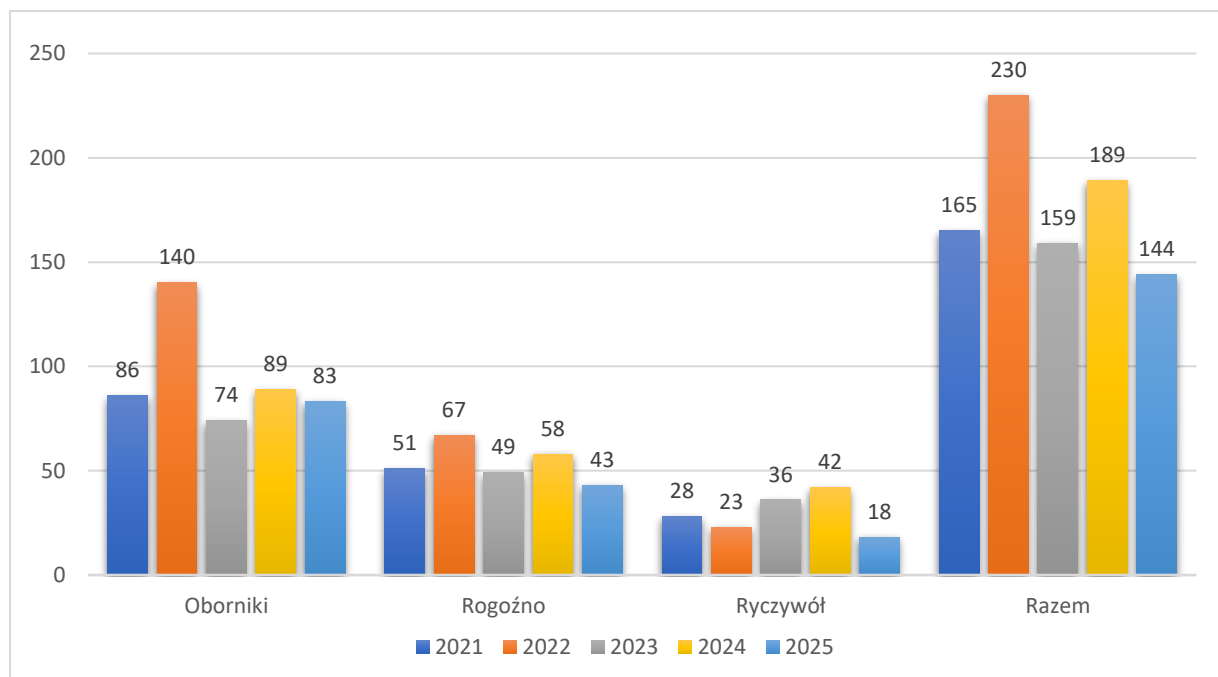


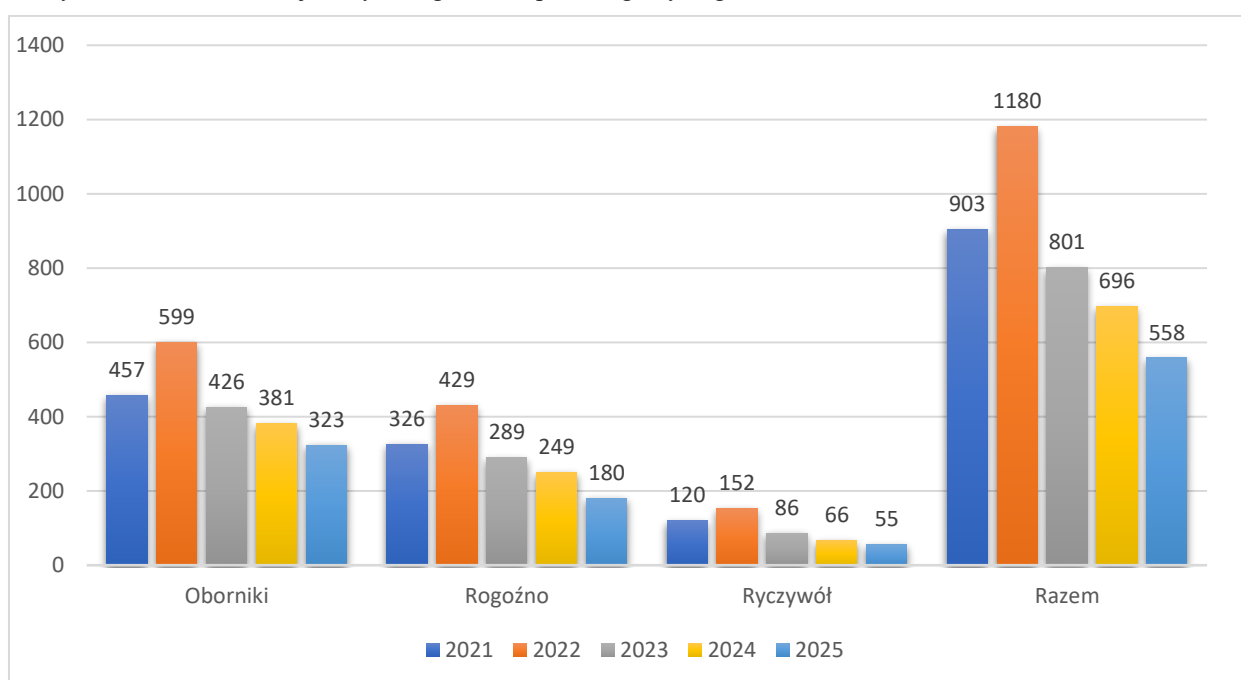
Tabela nr 4: Liczba pożarów w poszczególnych grupach obiektów.

Grupa obiektów	2024	2025
<b>Użyteczności publicznej</b>	1	<b>1</b>
<b>Mieszkalne</b>	52	<b>41</b>
<b>Budynki gospodarcze (wiaty)</b>	2	<b>1</b>
<b>Magazyny</b>	0	<b>0</b>
<b>Budynki produkcyjne</b>	0	<b>2</b>
<b>Place składowe/place budowy</b>	0	<b>0</b>
<b>Lasy</b>	15	<b>12</b>
<b>Uprawy rolnicze</b>	26	<b>8</b>
<b>Stogi</b>	4	<b>3</b>
<b>Nie użytki</b>	6	<b>16</b>
<b>Budynki inwentarskie w rolnictwie</b>	0	<b>1</b>
<b>Środki transportu ogółem w tym:</b>	13	<b>10</b>
<b>Drogowe (pojazdy osobowe)</b>	11	<b>7</b>
<b>Drogowe (pojazdy ciężarowe)</b>	8	<b>2</b>
<b>Kolejowe</b>	0	<b>0</b>
<b>Śmietniki</b>	10	<b>7</b>

Tabela nr 5: Liczba miejscowych zagrożeń w poszczególnych gminach za lata 2024– 2025.

Gmina	2024	2025
Oborniki	381	323
Rogoźno	249	180
Ryczywół	66	55
<b>Razem</b>	<b>696</b>	<b>558</b>

Wykres nr 3: Liczba miejscowych zagrożeń w poszczególnych gminach za lata 2021 – 2025.



Najczęstszą przyczyną miejscowych zagrożeń były:

- silne wiatry (171 zdarzeń)
- zwierzęta, w tym w przeważającej liczbie owady błonkoskrzydłe (45),
- niezachowanie zasad bezpieczeństwa ruchu środków transportu (73 zdarzeń),
- wady środków transportu (49).

Wykres nr 4: Liczba miejscowych zagrożeń na terenie powiatu obornickiego za lata 2020 – 2025.

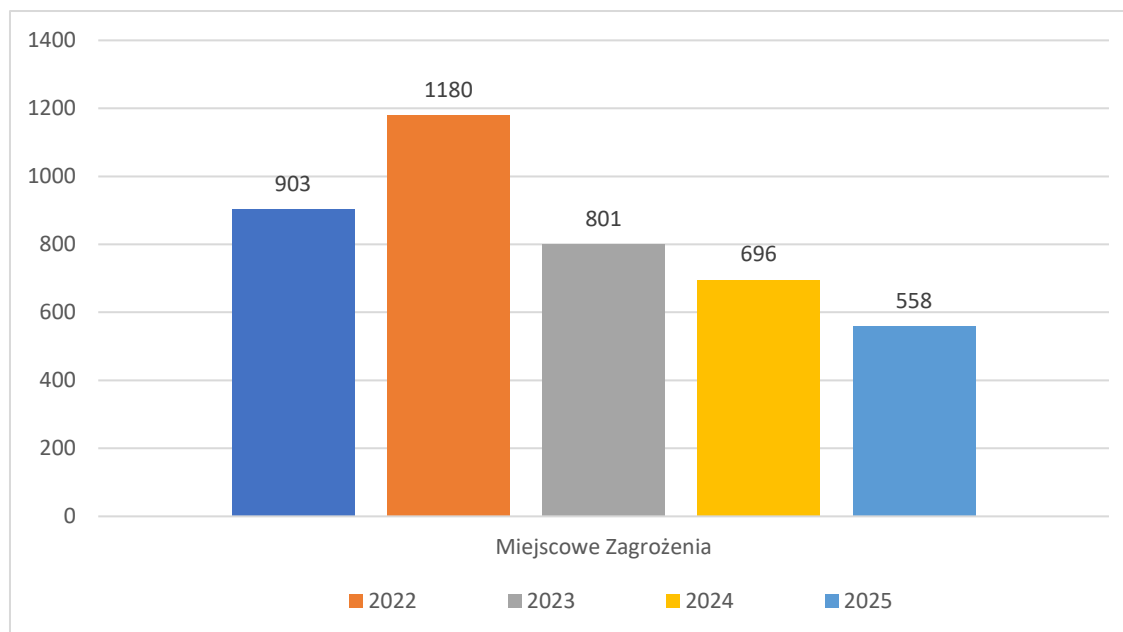


Tabela nr 6: Liczba miejscowych zagrożeń w poszczególnych miesiącach 2025 roku z podziałem na gminy

Miesiąc	Oborniki		Rogoźno		Ryczywół		Suma w miesiącu na terenie powiatu	
	2024	2025	2024	2025	2024	2025	2024	2025
I	38	26	23	12	8	5	69	43
II	19	23	29	7	4	2	52	32
III	21	21	10	10	4	1	35	32
IV	21	27	17	21	3	4	41	52
V	44	23	14	12	5	5	63	40
VI	57	49	29	38	7	12	93	99
VII	38	24	44	16	18	5	100	45
VIII	29	34	28	19	5	4	62	57
IX	35	25	26	11	3	6	64	42
X	34	31	10	16	5	6	49	53
XI	20	19	8	7	2	3	30	29
XII	25	21	11	9	2	2	38	32
<b>Razem</b>	<b>381</b>	<b>323</b>	<b>249</b>	<b>178</b>	<b>66</b>	<b>55</b>	<b>696</b>	<b>556</b>

Tabela nr 7: Liczba zdarzeń ze skutkiem śmiertelnym.

Gmina	Rok	Požary	Miejscowe zagrożenia	Suma
Oborniki	<b>2018</b>	1	3	4
	<b>2019</b>	0	7	7
	<b>2020</b>	1	7	8
	<b>2021</b>	0	10	10
	<b>2022</b>	0	9	9
	<b>2023</b>	<b>0</b>	<b>12</b>	<b>12</b>
	<b>2024</b>	<b>0</b>	<b>11</b>	<b>11</b>
	<b>2025</b>	<b>0</b>	<b>15</b>	<b>0</b>
Rogoźno	<b>2018</b>	1	5	6
	<b>2019</b>	0	11	11
	<b>2020</b>	1	8	9
	<b>2021</b>	0	7	7
	<b>2022</b>	0	11	11
	<b>2023</b>	<b>0</b>	<b>9</b>	<b>9</b>
	<b>2024</b>	<b>0</b>	<b>4</b>	<b>4</b>
	<b>2025</b>	<b>0</b>	<b>8</b>	<b>8</b>
Ryczywół	<b>2018</b>	0	0	4
	<b>2019</b>	2	1	0
	<b>2020</b>	0	2	2
	<b>2021</b>	0	3	3
	<b>2022</b>	0	3	3
	<b>2023</b>	<b>0</b>	<b>0</b>	<b>0</b>
	<b>2024</b>	<b>0</b>	<b>1</b>	<b>1</b>
	<b>2025</b>	<b>0</b>	<b>5</b>	<b>5</b>
Ogółem	<b>2018</b>	2	8	10
	<b>2019</b>	0	4	22
	<b>2020</b>	2	17	19
	<b>2021</b>	0	20	20
	<b>2022</b>	0	23	23
	<b>2023</b>	<b>0</b>	<b>21</b>	<b>21</b>
	<b>2024</b>	<b>0</b>	<b>16</b>	<b>16</b>
	<b>2025</b>	<b>0</b>	<b>28</b>	<b>28</b>

Tabela nr 8: Zdarzenia ze skutkiem śmiertelnym.

Lp.	DATA	MIEJSCOWOŚĆ	RODZAJ	UWAGI
1.	04-02-2025	Popówko	Pomoc PRM	1 ofiara śmiertelna
2.	19-02.2025	Marlewo	Otwarcie mieszkania	1 ofiara śmiertelna
3.	19-02.2025	Rogoźno	Otwarcie mieszkania	1 ofiara śmiertelna
4.	02-03-2025	Oborniki	Pomoc PRM	1 ofiara śmiertelna
5.	03-03-2025	Oborniki	Pomoc PRM	1 ofiara śmiertelna
6.	22-03-2025	Ludomy	Pomoc PRM	1 ofiara śmiertelna
7.	23-03-2025	Stobnica	Pomoc Policji w poszukiwaniach	1 ofiara śmiertelna
8.	30-03-2025	Kowanówko	Otwarcie mieszkania	1 ofiara śmiertelna
9.	04-04-2025	Tarnowo	Otwarcie mieszkania	1 ofiara śmiertelna
10.	07-04-2025	Gościejewo	Wypadek	1 ofiara śmiertelna
11.	14-04-2025	Studzieniec	Pomoc PRM	1 ofiara śmiertelna
12.	27-05-2025	Budziszewko	Wypadek	1 ofiara śmiertelna
13.	27-06-2025	Tarnowo	Wypadek	1 ofiara śmiertelna
14.	21-07-2025	Gościejewo	Pomoc PRM	1 ofiara śmiertelna
15.	05-08-2025	Słonawy	Pomoc Policji w poszukiwaniach	1 ofiara śmiertelna

16.	25-08-2025	Nowołoskoniec	Otwarcie mieszkania	1 ofiara śmiertelna
17.	04-09-2025	Lipa	Otwarcie mieszkania	1 ofiara śmiertelna
18.	19-09-2025	Pacholewo	Wypadek	1 ofiara śmiertelna
19.	21-09-2025	Oborniki	Otwarcie mieszkania	1 ofiara śmiertelna
20.	21-09-2025	Gorzewo	Pomoc PRM	1 ofiara śmiertelna
21.	05-10-2025	Oborniki	Otwarcie mieszkania	1 ofiara śmiertelna
22.	14-10-2025	Rożnowo	Otwarcie mieszkania	1 ofiara śmiertelna
23.	16-10-2025	Dąbrówka Leśna	Otwarcie mieszkania	1 ofiara śmiertelna
24.	18-10-2025	Sycyn	Pomoc PRM	1 ofiara śmiertelna
25.	18-10-2025	Ludomki	Pomoc PRM	1 ofiara śmiertelna
26.	30-08-2025	Nowołoskoniec	Pomoc Policji w poszukiwaniach	1 ofiara śmiertelna
27.	03-11-2025	Ludomy	Samobójstwo	1 ofiara śmiertelna
28.	02-12-2025	Swierkówki	Wypadek	1 ofiara śmiertelna

Tabela nr 9: Liczba wypadków i kolizji drogowych z podziałem na rodzaj dróg.

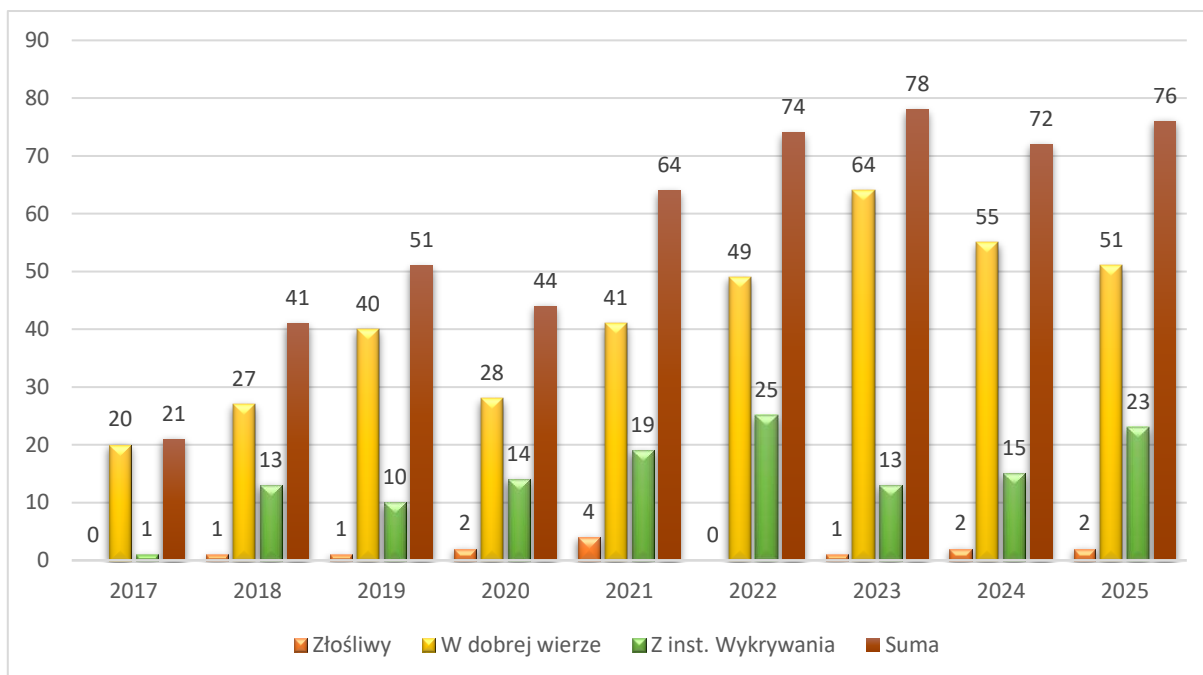
Rodzaj drogi	Rok	Rannych	Śmiertelnych
<b>DK-11</b>	2019	18	1
	2020	18	0
	2021	15	1
	2022	21	2
	<b>2023</b>	<b>21</b>	<b>1</b>
	<b>2024</b>	<b>23</b>	<b>0</b>
	<b>2025</b>	<b>11</b>	<b>1</b>
<b>DW-178</b>	2019	10	2
	2020	8	1
	2021	10	1
	2022	3	0
	<b>2023</b>	<b>14</b>	<b>0</b>
	<b>2024</b>	<b>10</b>	<b>1</b>
	<b>2025</b>	<b>6</b>	<b>0</b>

<b>DW-187</b>	2019	7	0
	2020	4	0
	2021	5	0
	2022	5	0
	<b>2023</b>	<b>9</b>	<b>0</b>
	<b>2024</b>	<b>4</b>	<b>0</b>
	<b>2025</b>	<b>7</b>	<b>0</b>
<b>DW-241</b>	2019	6	1
	2020	4	0
	2021	7	0
	2022	2	0
	<b>2023</b>	<b>2</b>	<b>0</b>
	<b>2024</b>	<b>7</b>	<b>0</b>
	<b>2025</b>	<b>7</b>	<b>0</b>
<b>Powiatowe i Gminne</b>	2019	29	2
	2020	11	0
	2021	15	1
	2022	17	1
	<b>2023</b>	<b>19</b>	<b>0</b>
	<b>2024</b>	<b>9</b>	<b>1</b>
	<b>2025</b>	<b>16</b>	<b>1</b>
<b>Ogółem</b>	2019	70	6
	2020	45	1
	2021	52	3
	2022	48	3
	<b>2023</b>	<b>65</b>	<b>1</b>
	<b>2024</b>	<b>53</b>	<b>2</b>
	<b>2025</b>	<b>47</b>	<b>2</b>

Tabela nr 10: Liczba alarmów fałszywych na terenie powiatu obornickiego w latach 2024 – 2025.

<b>Rok</b>	<b>Rodzaj alarmu fałszywego</b>			<b>Suma</b>
	złośliwy	w dobrej wierze	z inst. wykrywania	
2024	2	55	15	72
<b>2025</b>	<b>2</b>	<b>51</b>	<b>23</b>	<b>76</b>

Wykres nr 5: Liczba alarmów fałszywych na terenie powiatu obornickiego w latach 2017 – 2025.



Powyższy wykres wskazuje liczbę odnotowanych alarmów fałszywych. Najczęstszą przyczyną alarmów fałszywych były zgłoszenia w dobrej wierze (51) oraz alarmy z monitoringu przeciwpożarowego (23).

Tabela nr 11: Średni czas dojazdu do zdarzenia.

	2024	2025
<b>Ogólny</b>	<b>9min 8 sek.</b>	<b>8min 42 sek.</b>
<b>Z presją czasu</b>	<b>7min 6 sek.</b>	<b>8min 17 sek.</b>

Średni czas dojazdu jednostek ochrony przeciwpożarowej do zdarzeń wyniósł 8 min. 42 sek. i zmniejszył się w stosunku do roku 2024, natomiast czas dojazdu do zdarzeń związanych z presją czasu, tzn. zagrożeniem życia i zdrowia ludzi zwiększył się o 71 sek. w stosunku do 2024 roku. Szczegółowe czasy dojazdów obrazuje poniższy wykres.

Wykres nr 6: Średni czas dojazdu jednostek ochrony przeciwpożarowej w latach 2017-2025.

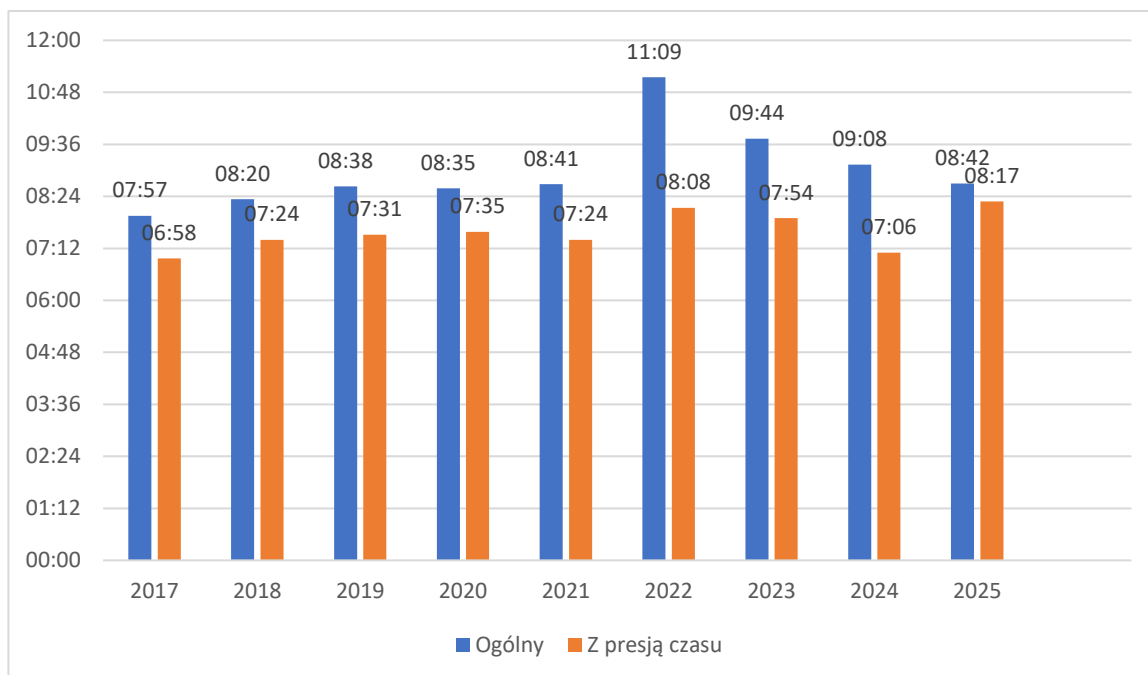


Tabela nr 12: Ilość interwencji w poszczególnych miesiącach 2025 roku.

Miesiąc	Ilość interwencji
Styczeń	63
Luty	50
Marzec	49
Kwiecień	86
Maj	56
Czerwiec	<b>112</b>
Lipiec	66
Sierpień	75
Wrzesień	49
Październik	74
Listopad	48
Grudzień	50
Suma	778

Największą liczbę interwencji wśród jednostek Ochotniczych Straży Pożarnych w roku 2025 odnotowała OSP Rogoźno (146).

Gmina Rogoźno jest drugą co do wielkości gminą w powiecie obornickim. Duża ilość zdarzeń wynika z rodzaju zabudowy, usytuowania na terenie gminy obiektów produkcyjno-magazynowych oraz liczbą mieszkańców.

Tabela nr 13: Liczba interwencji poszczególnych jednostek Ochotniczych Straży Pożarnych w 2025 roku.

Lp.	Jednostka	Požary	Miejscowe Zagrożenia	Alarmy Fałszywe	Ogółem
1.	OSP Kiszewo	7	14	4	25
2.	OSP Ocieszyn	15	31	4	50
3.	OSP Dąbrówka Leśna	6	26	3	35
4.	OSP Objezierze	11	12	0	23
5.	OSP Rożnowo	11	45	6	62
6.	OSP Bąblin	2	12	2	16
7.	OSP Nowołoskoniec	2	9	0	11
8.	OSP Chrustowo	9	8	1	18
9.	OSP Nieczajna	6	17	0	23
10.	OSP Świerkówki	2	9	1	12
11.	OSP Maniewo	2	4	2	8
12.	OSP Pacholewo	2	5	1	8
13.	OSP Uścikowo	12	32	1	45
14.	OSP Rogoźno	34	99	13	146
15.	OSP Parkowo	19	28	6	53
16.	OSP Gościejewo	13	23	4	40
17.	OSP Pruśce	6	19	1	26
18.	OSP Budziszewko	5	29	3	37
19.	OSP Słomowo	1	11	0	12
20.	OSP Owieczki	3	6	1	10
21.	OSP Ryczywół	14	32	4	50
22.	OSP Lipa	7	15	0	22
23.	OSP Ludomy	5	13	1	19
24.	OSP Skrzetusz	6	6	0	12

Tabela nr: 14: Liczba interwencji poszczególnych jednostek Ochotniczych Straży Pożarnych bez udziału PSP w 2025 roku.

Lp.	Jednostka	Pożary	Miejscowe Zagrożenia	Alarmy Falszywe	Ogółem
1.	OSP Kiszewo	2	9	1	12
2.	OSP Ocieszyn	0	16	1	17
3.	OSP Dąbrówka Leśna	0	16	1	17
4.	OSP Objezierze	3	8	0	11
5.	OSP Rożnowo	0	24	3	27
6.	OSP Bąblin	0	5	0	5
7.	OSP Nowołoskoniec	0	3	0	3
8.	OSP Chrustowo	0	4	1	5
9.	OSP Nieczajna	0	10	0	10
10.	OSP Świerkówki	0	4	1	5
11.	OSP Maniewo	0	2	1	3
12.	OSP Pacholewo	0	4	1	5
13.	OSP Uścikowo	1	11	0	12
14.	OSP Rogóźno	11	65	5	81
15.	OSP Parkowo	1	17	3	21
16.	OSP Gościejewo	4	12	2	18
17.	OSP Prusce	1	11	1	13
18.	OSP Budziszewko	4	19	3	26
19.	OSP Słomowo	0	11	0	11
20.	OSP Owieczki	3	5	0	8
21.	OSP Ryczywół	5	21	3	29
22.	OSP Lipa	1	7	0	8
23.	OSP Ludomy	0	6	0	6
24.	OSP Skrzetusz	2	5	0	7

# DZIAŁANOŚĆ KONTROLNO – ROZPOZNAWCZA

## Charakterystyka działalności kontrolno-rozpoznawczej

Tabela nr 23: Zestawienie czynności w porównaniu do lat ubiegłych 2024 – 2025 r.

Lp.	Podjęte działania	2024	2025
1.	Ogółem kontroli i odbiorów	76	<b>94</b>
2.	Kontrole podstawowe	15	<b>15</b>
3.	Kontrole inne zaplanowane	15	<b>30</b>
4.	Kontrole sprawdzające	9	<b>8</b>
5.	Ilość odbiorów obiektów	23	<b>41</b>
6.	Ilość skontrolowanych obiektów	70	<b>94</b>
7.	Ilość nieprawidłowości	91	<b>143</b>
8.	Ilość odbiorów z uwagami	1	<b>7</b>
9.	Ilość decyzji administracyjnych	9	<b>12</b>
10.	Upomnień	1	<b>0</b>
11.	Ilość mandatów/na kwotę	8/1800 zł	<b>16/2650 zł</b>
12.	Požary/Dochodzeń pożarowych	189/0	<b>144/0</b>
13.	Wystąpienia do innych organów	26	<b>48</b>
14.	Wnioski i przeprowadzone wizje	0	<b>0</b>
15.	Wnioski do policji	0	<b>0</b>
16.	Wstrzymanie eksploatacji	0	<b>0</b>
17.	Postępowań egzekucyjnych	0	<b>0</b>
18.	Wniosek do sądu	0	<b>0</b>
19.	Wniosek do prokuratury	0	<b>0</b>

## OGÓLNA CHARAKTERYSTYKA ORAZ ANALIZA ZAGROŻEŃ W BUDYNKACH MIESZKALNYCH I OBIEKTACH UŻYTECZNOŚCI PUBLICZNEJ.

Na terenie powiatu obornickiego znajdują się obiekty użyteczności publicznej, w których w przypadku powstania pożaru może wystąpić duże zagrożenie dla zdrowia i życia ludzi.

Do najbardziej zagrożonych należą:

- Szpital SP ZOZ w Obornikach,
- Szpital Rehabilitacyjno-Kardiologiczny w Kowanówku, które mieszczą się w starych budynkach z końca XIX i początku XX wieku.
- obiekty hotelowe i restauracje,
- obiekty sakralne i klasztorne (Dom Misyjny - Bąblin oraz drewniane kościoły w Obornikach, Łukowie, Wełnie, Budziszewku),

- domy kultury z salami widowiskowymi (Oborniki, Rogoźno, Ryczywół),
- przedszkola i żłobki,
- szkoły podstawowe, gimnazja i ponadpodstawowe,
- muzea (Rogoźno, Jaracz),
- ośrodki pomocy MONAR-MARKOT (Rożnowice, Gościejewo).

Bardzo ważnym elementem działań ratowniczych na tych obiektach jest umiejętność przeprowadzenia szybkiej i bezpiecznej ewakuacji ludzi przez personel, odpowiednie przygotowanie i utrzymanie dojazdów do budynków oraz mobilność jednostek ochrony przeciwpożarowej i wyposażenie ich w sprzęt niezbędny do działań wewnątrz obiektów. Na terenie powiatu obornickiego obiekty użyteczności publicznej i budynki mieszkalne nie posiadają własnych ujęć wody do celów przeciwpożarowych.

Do zabezpieczenia budynków wykorzystywana jest sieć wodociągowa miast i wsi, w których obiekty mają swoje siedziby.

W związku z powyższym bardzo ważnym elementem prowadzenia prawidłowych działań ratowniczych jest zapewnienie odpowiednich wydajności sieci wodociągowych w danych miejscowościach oraz wyznaczenie alternatywnych punktów czerpania wody na wypadek powstania pożaru.

Ważnym elementem wpływającym na bezpieczeństwo osób przebywających w obiektach użyteczności publicznej jest stosowanie się do zapisów § 17 Rozporządzenia Ministra Spraw Wewnętrznych i Administracji z dnia 7 czerwca 2010 r. w sprawie ochrony przeciwpożarowej budynków, innych obiektów budowlanych i terenów (Dz. U. 2023, poz. 822) dotyczących cyklicznego przeprowadzania praktycznego sprawdzania organizacji oraz warunków ewakuacji z całego obiektu.

W Stanowisku Kierownika Komendanta Powiatowego PSP w Obornikach funkcjonuje system monitoringu pożarowego, który pozwala prowadzić całodobowy nadzór nad przyłączonymi obiektami, a także podjąć działania ratowniczo – gaśnicze w przypadku powstania zagrożenia pożarowego.

- Ikano Industry Sp. z o.o., ul. Magazynowa 4, 64-610 Rogoźno,
- CEDC Sp. z o.o., ul. Kowanowska 48, 64-600 Oborniki,
- Kościół p.w. Świętego Michała Archanioła w Łukowie,
- Kościół p.w. Świętego Krzyża w Obornikach, ul. Obrzycka 2,
- Muzeum Regionalne w Rogoźnie, pl. K. Marcinkowskiego 1,
- Zgromadzenie Misjonarzy Świętej Rodziny Dom Zakonny w Bąblinie,
- PKO BP SA, ul. Piłsudskiego 37, 64-600 Oborniki,
- Muzeum Młynarstwa i Urzędzeń Wodnych w Jaraczu,
- Kaufland, Oborniki ul. Młyńska 7,
- SP ZOZ w Obornikach, ul. Szpitalna 2,
- Ludowy Bank Spółdzielczy w Obornikach ul. Powstańców Wlkp. nr 5,
- Delta Czartoszewski i Czarnek, ul. Czarnkowska 19, 64-600 Oborniki,
- Hala sportowa OCS, ul. Obrzycka 88, 64-600 Oborniki,
- Fultom Sp. z o. o. – Intermarche ul. 11-go Listopada 2, 64-600 Oborniki
- Niepubliczne Przedszkole „Przemysław”, pl. Karola Marcinkowskiego 7A, 64-610 Rogoźno,

- Niepubliczne Przedszkole „Przemysław” ul. Kościuszki 51A, 64-610 Rogoźno.

## OGÓLNA CHARAKTERYSTYKA ORAZ ANALIZA ZAGROŻEŃ W OBIEKTACH PRODUKCYJNYCH I MAGAZYNOWYCH.

Zagrożenie pożarowe na terenie powiatu obornickiego w obiektach produkcyjnych i magazynowych w poszczególnych gminach przedstawia się w następująco:

**Gmina Rogoźno** jest drugą pod względem rozwoju infrastruktury gospodarczej gminą powiatu obornickiego.

- Zakład Ikano Industry Sp. z o.o. w Rogoźnie, który zajmuje się produkcją materacy i od 2011r. zakwalifikowany został, jako **zakład dużego ryzyka powstania poważnej awarii przemysłowej** z uwagi na znaczne ilości (515 t) magazynowanych substancji niebezpiecznych, w tym maksymalnie 387 t (diizocyjanianu toluenu) – TDI oraz 128t (metylodifenylodiiizocyjanian) - MDI. Zagrożenie pożarowe związane jest ze składowaniem i używaniem podczas produkcji dużej ilości materiałów pożarowo-niebezpiecznych.
- Fabryka Mebli Ludwik Styl w Rogoźnie zajmująca się produkcją mebli stylowych. Zagrożenie pożarowe na jej terenie związane jest przede wszystkim z obróbką drewna i magazynowaniem wyrobów gotowych.
- Firma „Schnell” zajmująca się produkcją elementów drewnianych i drewnopochodnych dla wyposażania wnętrz.
- Chłodnia „P.H.U. NORIS” z ok. 8 t amoniaku w instalacji chłodniczej oraz zbiorniki z gazem propan-butan 2 x 4850 m<sup>3</sup>.
- HOLPOL COMPOST Sp. z o.o. firma zajmująca się przerobem produktu roślinnego na podkłady pieczarkowe posiadając w maksymalnej ilości 3.920 ton słomy.

## OGÓLNA CHARAKTERYSTYKA ORAZ ANALIZA ZAGROŻEŃ NA TERENACH LEŚNYCH.

Obszary leśne stanowią 31% powierzchni powiatu obornickiego. Gospodarka leśna prowadzona jest przez pięć nadleśnictw: Oborniki, Durowo, Łopuchówko, Sarbia, Krucz.

Obszary leśne zaliczane są do I i II kategorii zagrożenia pożarowego. W lasach gatunkiem panującym jest sosna (około 90%). Połowę obszarów leśnych stanowi drzewostan I i II klasy wieku (1-40 lat). Siedliska borowe suche i świeże zajmują 80% powierzchni. Łatwopalność dna lasu w tych typach siedliskowych jest duża i zmienna w zależności od pory roku. Bardzo duże zagrożenie występuje w okresie od kwietnia do września.

Tabela nr 24: Tereny leśne – kategorie zagrożenia.

Lp.	Nadleśnictwo	Powierzchnia lasów / ha			
		Ogółem w powiecie	I kategorii zagrożenia	II kategorii zagrożenia	III kategorii zagrożenia
1.	Oborniki	14 641,53	X		-
2.	Durowo	2944,26		X	-
3.	Łopuchówko	3079,40	Obręb Biedrusko X	X	-

4.	<b>Sarbia</b>	<b>845,86</b>		<b>X</b>	<b>-</b>
5.	<b>Krucz</b>	<b>174,56</b>	<b>X</b>		<b>-</b>
	<b>Razem</b>	<b>21.685,61</b>			

#### OGÓLNA CHARAKTERYSTYKA ORAZ ANALIZA ZAGROŻEŃ W ROLNICTWIE.

Na terenie powiatu obornickiego przeważa rolnictwo indywidualne. Działają również spółdzielnie rolnicze (RKS Ocieszyn, RSP Rożnowo, RSP Wiardunki, RSP Pacholewo, RSP Kowanowo, i firma działająca w segmencie rolnictwa na bazie spółdzielni TERRA BOVIS Objezierze). Poszczególne gospodarstwa byłych kombinatów, PGR zostały przejęte przez spółki, osoby prywatne oraz pracowników tych kombinatów, tworząc nowe organizmy gospodarcze z zachowaniem najczęściej dawnego profilu produkcji.

W przypadku bliskiego sąsiedztwa tych terenów z polami uprawnymi i obszarami leśnymi stwarzają bardzo duże zagrożenie rozprzestrzenienia się ognia.

W 2024 roku na terenie powiatu obornickiego dominowały pożary małe - pojedynczych stogów oraz nieużytków rolnych.

#### OGÓLNA CHARAKTERYSTYKA ORAZ ANALIZA ZAGROŻEŃ W KOMUNIKACJI DROGOWEJ I KOLEJOWEJ.

Ze względu na dużą liczbę szlaków komunikacyjnych, a w szczególności przebiegającą z południa na północ drogę krajową nr 11 występuje na terenie powiatu duże zagrożenie spowodowane przez środki transportu. W szczególności dotyczy to następujących odcinków dróg:

- droga krajowa nr 11, odcinek Świerkówki – Tarnowo (długość 36 km).

Występuje na tym odcinku bardzo duże nasilenie ruchu pojazdów osobowych i ciężarowych. Jest to droga tranzytowa w kierunku na Piłę i Kołobrzeg, którą przewożone są również substancje niebezpieczne.

- droga wojewódzka 178, Oborniki – Czarnków, na tym odcinku drogi występuje duże nasilenie ruchu w miesiącach od maja do września „tranzyt nad morze” w kierunku Kołobrzegu, Koszalina i Szczecina.

- droga wojewódzka 241, Rogoźno – Wągrowiec stanowi tranzyt na Gniezno i Bydgoszcz. Na tym odcinku drogi występuje duże nasilenie ruchu samochodów ciężarowych.

- droga wojewódzka nr 187, Szamotuły – Oborniki – Murowana Goślina. Występuje na niej duże nasilenie ruchu pojazdów ciężarowych, droga ta stanowi główny skrót dla pojazdów kierujących się na Świecko.

Przez teren powiatu przebiegają dwie linie kolejowe: trasa kolejowa Poznań - Kołobrzeg oraz Krzyż - Inowrocław. Szczególne zagrożenie występuje na przejazdach kolejowych w Tarnowie, Garbatka, gdzie w latach poprzednich dochodziło do zdarzeń. Zagrożenie występuje także na bocznicach kolejowych w Obornikach i Rogoźnie przy rozładunku i załadunku różnych materiałów, w tym niebezpiecznych pożarowo.

#### OGÓLNA CHARAKTERYSTYKA ORAZ ANALIZA ZAGROŻENIA NA AKWENACH I CIEKACH WODNYCH.

Teren powiatu obornickiego posiada liczne naturalne zbiorniki i ciekł wodne. Należą do nich: jeziora, rzeki, kanały, stawy i wyrobiska kopalniane. Działania ratownicze i poszukiwawcze prowadzone są w przypadkach utonięć ludzi lub ratowaniem zwierząt. Podczas prowadzonych przez straż pożarną działań ratowniczych występują następujące utrudnienia - brak miejsc do wodowania łodzi na rzece Warcie - w chwili obecnej wodowanie odbywa się w Obornikach na ul. Wodnej (przy niskim stanie rzeki Warty) oraz na byłej przeprawie promowej w Kiszewie (szczególnie w okresie przekroczenia stanu alarmowego). Miejsce wodowania na ul. Wodnej nie jest optymalnie przygotowane z uwagi na brak właściwego utwardzenia dojazdu.

Obszarami zalewowymi są tereny przyległe do rzeki Warty, Wełny i Flinty. Są to przede wszystkim nieużytki i ziemia orna, które są podtapiane podczas okresowych wezbrań wody między 192 a 217 km biegu rzeki Warty z poziomem ostrzegawczym 420 mm i alarmowym 560 mm.

Z uwagi na ryzyko przekroczenia stanu alarmowego rzek Warty i Wełny wytypowano obiekty oraz ilość osób, które mogą ulec podtopieniu:

#### **Gmina Rogoźno:**

- Cieśle: gospodarstwo nad Wełną (ok. 5 osób),
- Miasto Rogoźno: budynki mieszkalne nad Wełną (ok. 15 osób),
- Ruda Młyn: gospodarstwo nad Wełną (ok. 4 osób),
- Ruda: gospodarstwa nad Wełną (ok. 14 osób),
- Nowy Młyn: gospodarstwo nad Wełną (ok. 4 osób).

#### **ZAGROŻENIA SIECI GAZU ZIEMNEGO**

W południowej części powiatu zlokalizowany jest podziemny gazociąg tzw. jamalski o średnicy 1420 mm i ciśnieniu 8,4 MPa. W granicach powiatu obornickiego nie występują tzw. tłocznie, najbliższa (jedna z pięciu w Polsce) znajduje się w powiecie szamotulskim.

Ponadto na terenie powiatu obornickiego zlokalizowane są inne gazociągi wysokiego ciśnienia przedstawione w tabeli 28.

Tabela nr 26: Gazociągi występujące w powiecie obornickim

Nazwa gazociągu	Średnica, mm	Maksymalne ciśnienie pracy, MPa	Rodzaj gazu
odb. Oborniki	100	6,3	E
odb. Rogoźno	100	6,3	E
odb. Wągrowiec	100	6,3	E
Poznań-Rogoźno	500	6,3	E
Rogoźno-Piła	400	6,3	E

„E”(dawna nazwa GZ-50) – gaz ziemny